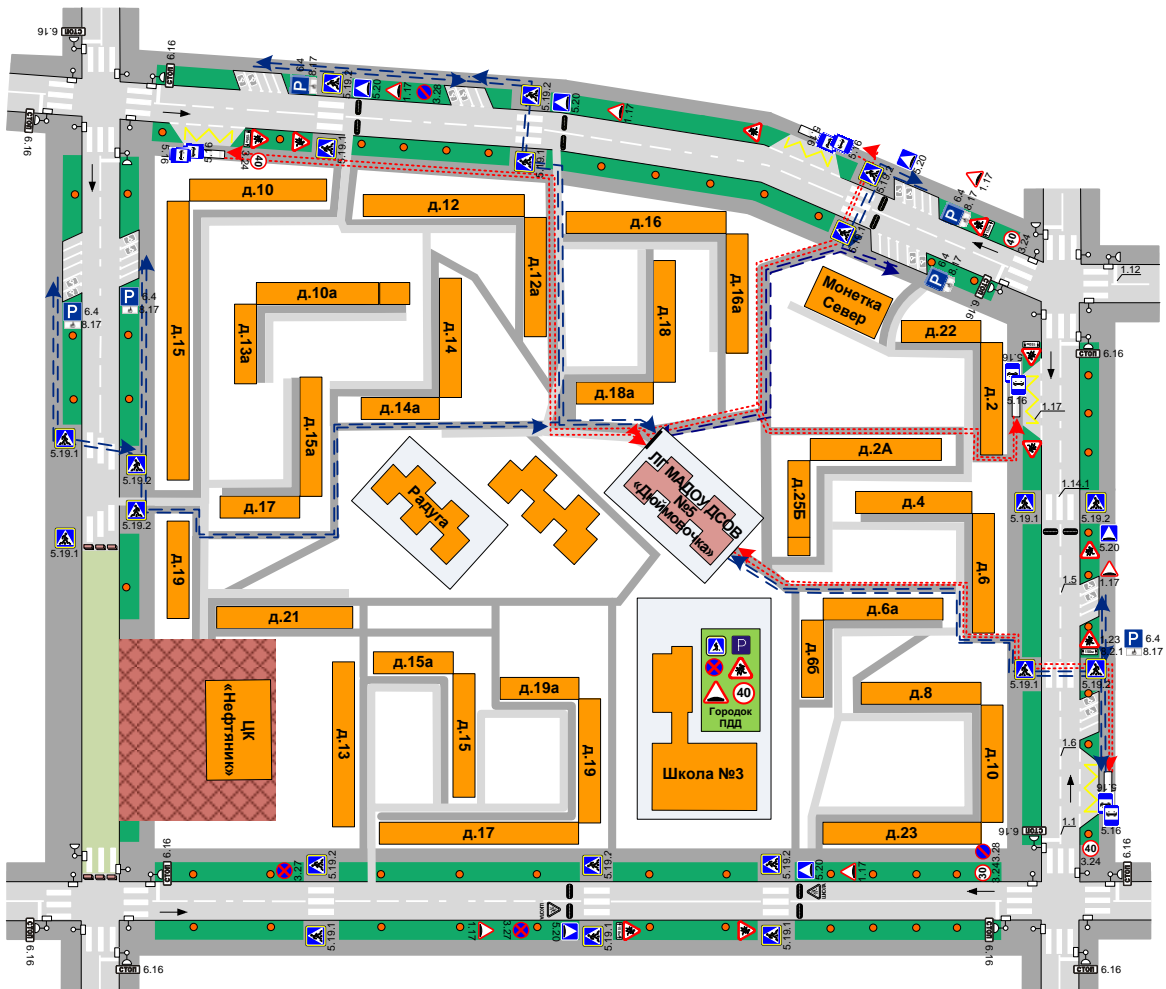


Схема 2. Маршруты движения организованных групп детей от образовательного учреждения к учреждениям культуры и досуга



Схема 1. Район расположения ЛГ МАДОУ «ДСОВ №5 «Дюймовочка», пути движения транспортных средств и воспитанников. Схема организации дорожного движения в непосредственной близости от образовательного учреждения представлена с размещением соответствующих технических средств организации дорожного движения, маршрутов движения детей воспитанников и расположения парковочных мест










-  - искусственная неровность
-  - искусственное освещение
-  - направление движения транспортного потока
-  - направление движения детей от остановок маршрутных транспортных средств
-  - направление движения детей от остановок частных транспортных средств
-  - проезжая часть
-  - тротуар


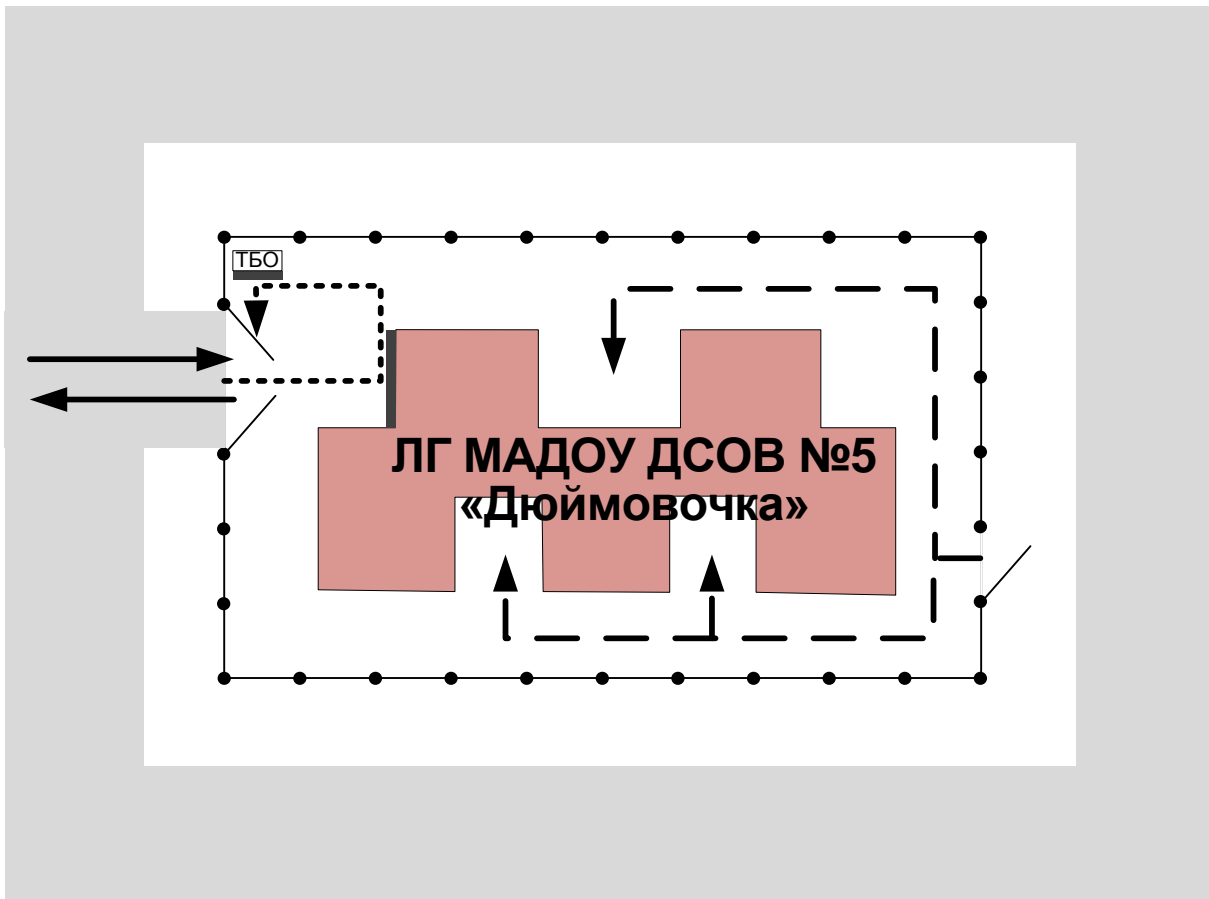
Схема 4. Пути передвижения детей прохода при погрузочно-разгрузочных работах



Схема 5. План-схема пути движения транспортных средств и детей при проведении дорожных ремонтно-строительных работ вблизи ЛГ МАДОУ «ДСОВ №5 «Дюймовочка»



Схема 3. Пути движения транспортных средств по территории образовательного учреждения к местам погрузки/разгрузки



- въезд/выезд грузовых транспортных средств



- движение грузовых транспортных средств по территории образовательного учреждения



- движение детей (обучающихся, воспитанников) на территории образовательного учреждения



- место погрузки/разгрузки